

## Revideringsblad 2019 – SBF 1021:2

### Anvisningar för orienterings- och serviceritningar för brandlarm och för utrymningslarm med talat meddelande

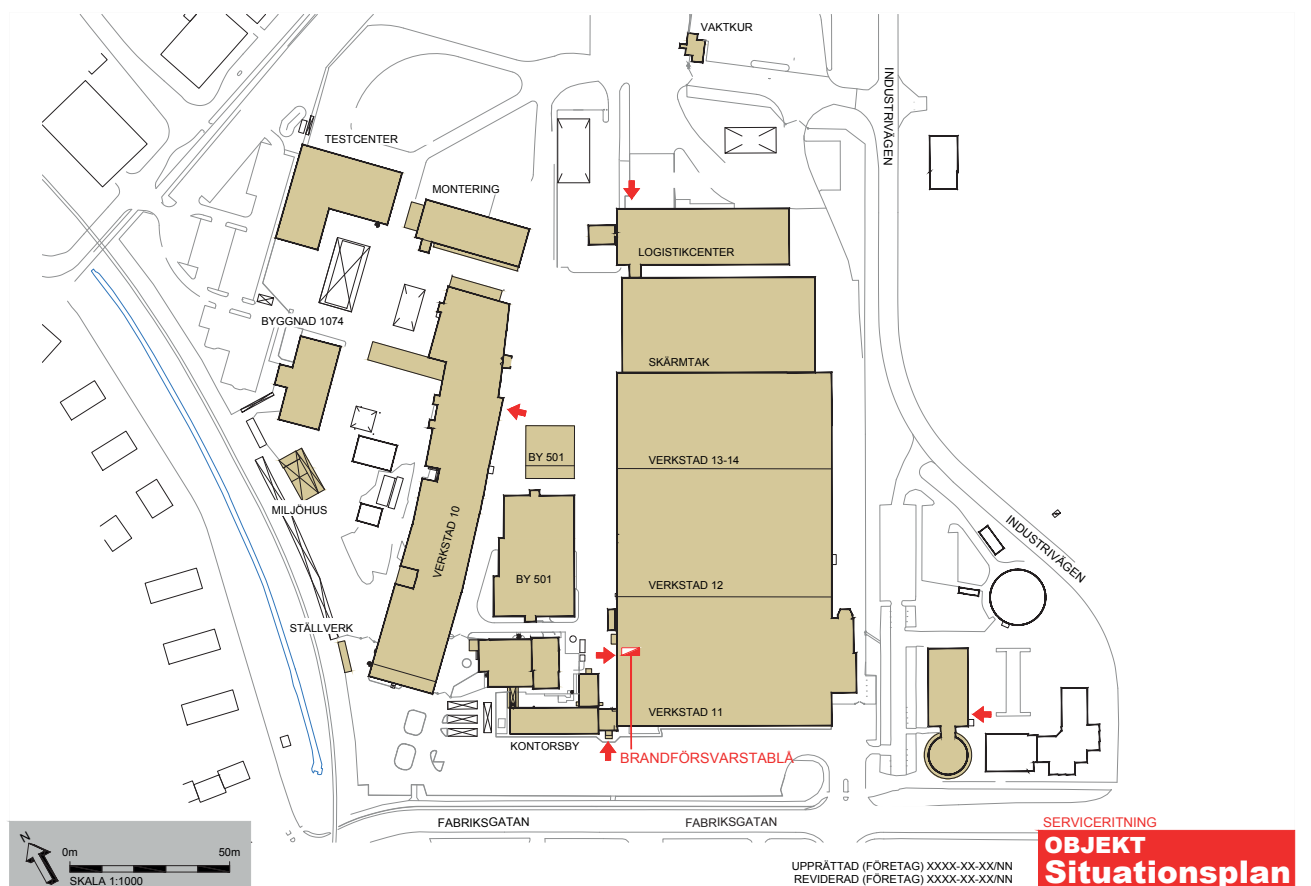
Detta revideringsblad är en ändring i SBF 1021:2 och gäller från 2019-01-01.

Vi har upptäckt två fel i SBF 1021:2 som i och med detta revideringsblad rättas till.

- Teckenstorleken på gatunamn är inte angiven för orienterings- och serviceritningar men bör vara samma som övriga, 2,5 mm, vilket medför ändring i Figur 5, Figur 7 och Bilaga E.
- Enligt avsnitt 4.2.2.3 ska hänvisningar anges till *bladnummer* vilket blivit fel i exempelritningarna A1 och A2 i Bilaga A. Under sektionsnummer 10 och 11 ska hänvisning anges till *blad 1–3*.

## 5 Anvisningar för utförande av situationsplan

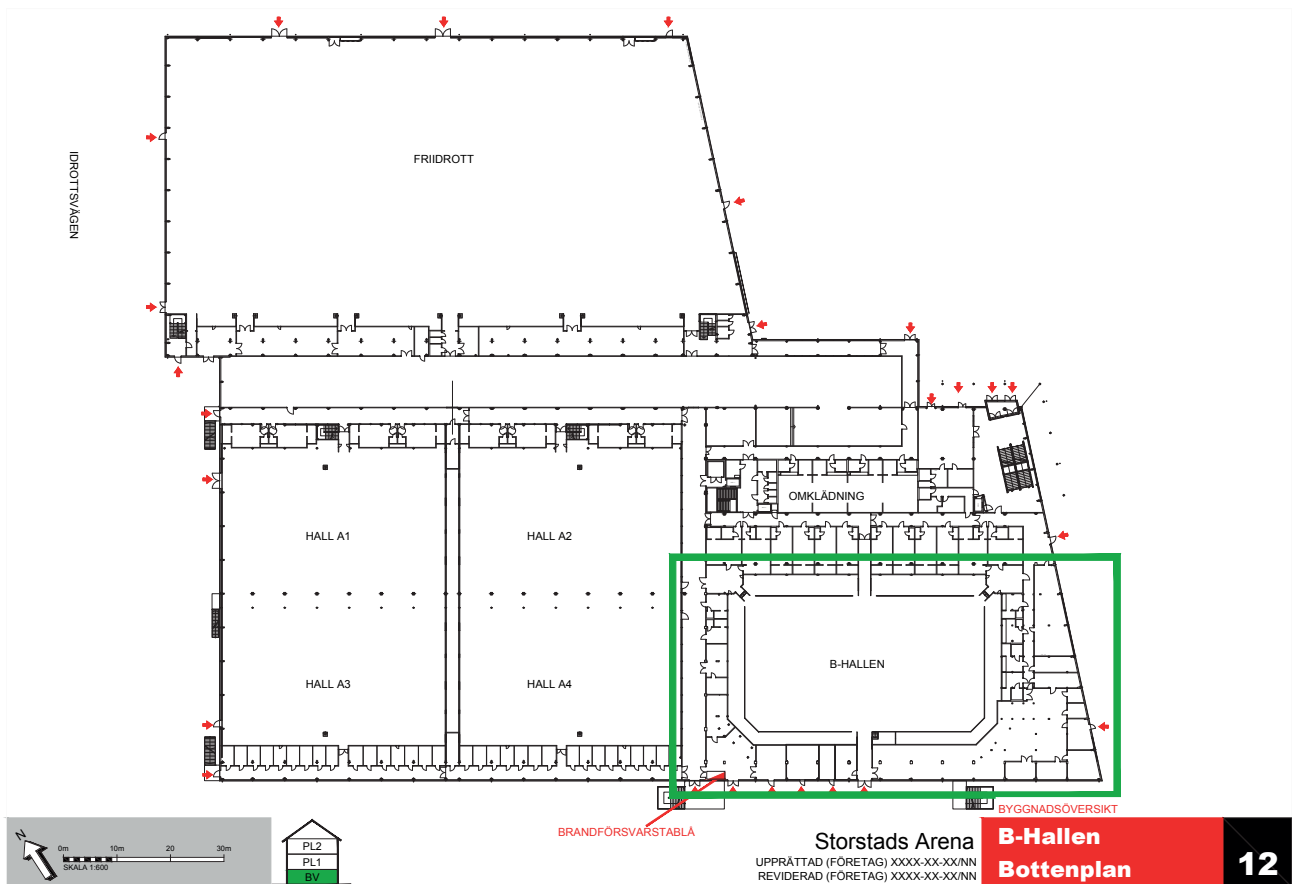
### 5.1 Allmänt



Figur 5 Exempel på situationsplan

## 7 Anvisningar för utförande av byggnadsöversikt

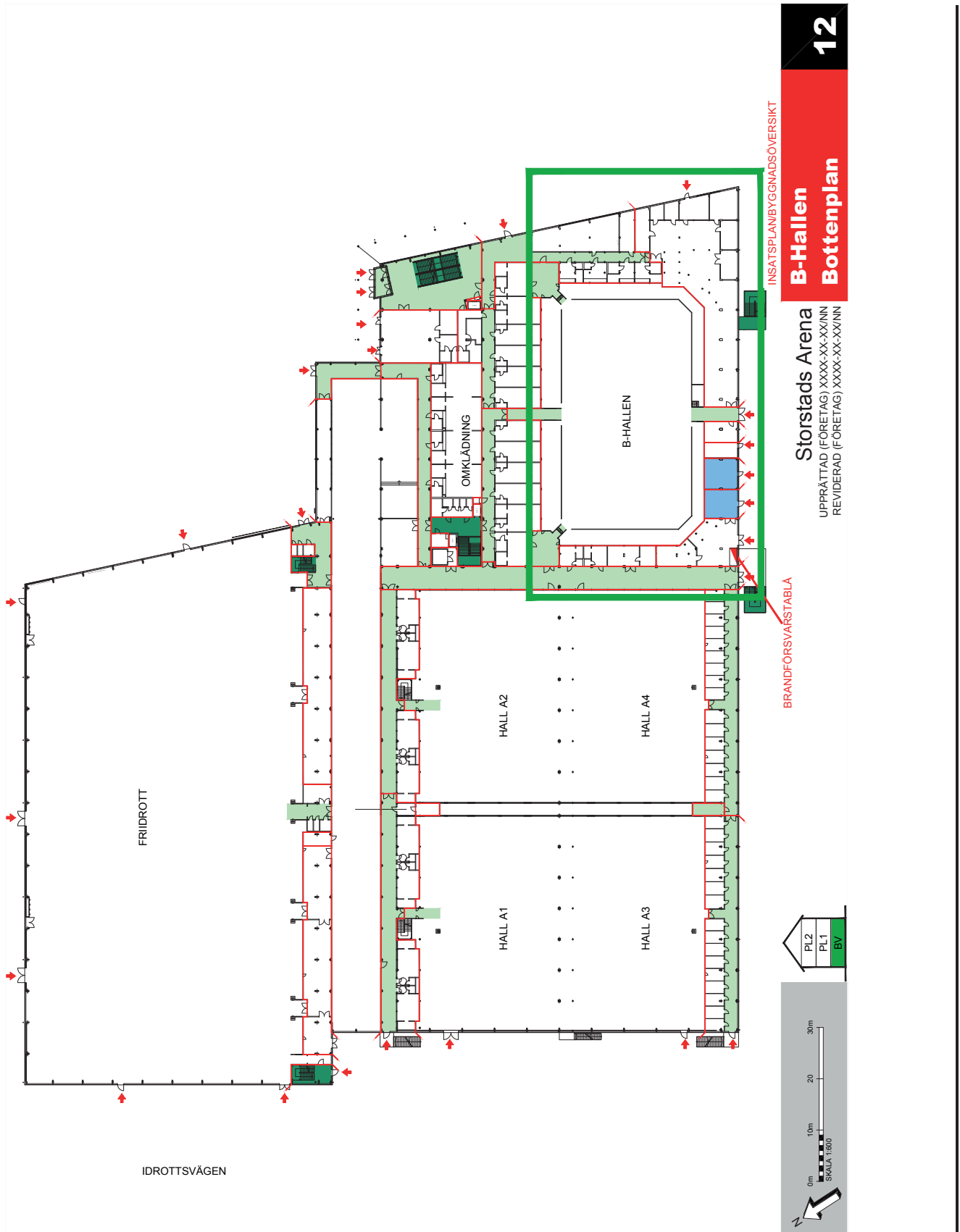
### 7.2 Information som ska finnas i byggnadsöversikt



Figur 7 Exempel på en byggnadsöversikt samt en bild på hur det kan se ut i pärmen.

# Bilaga E

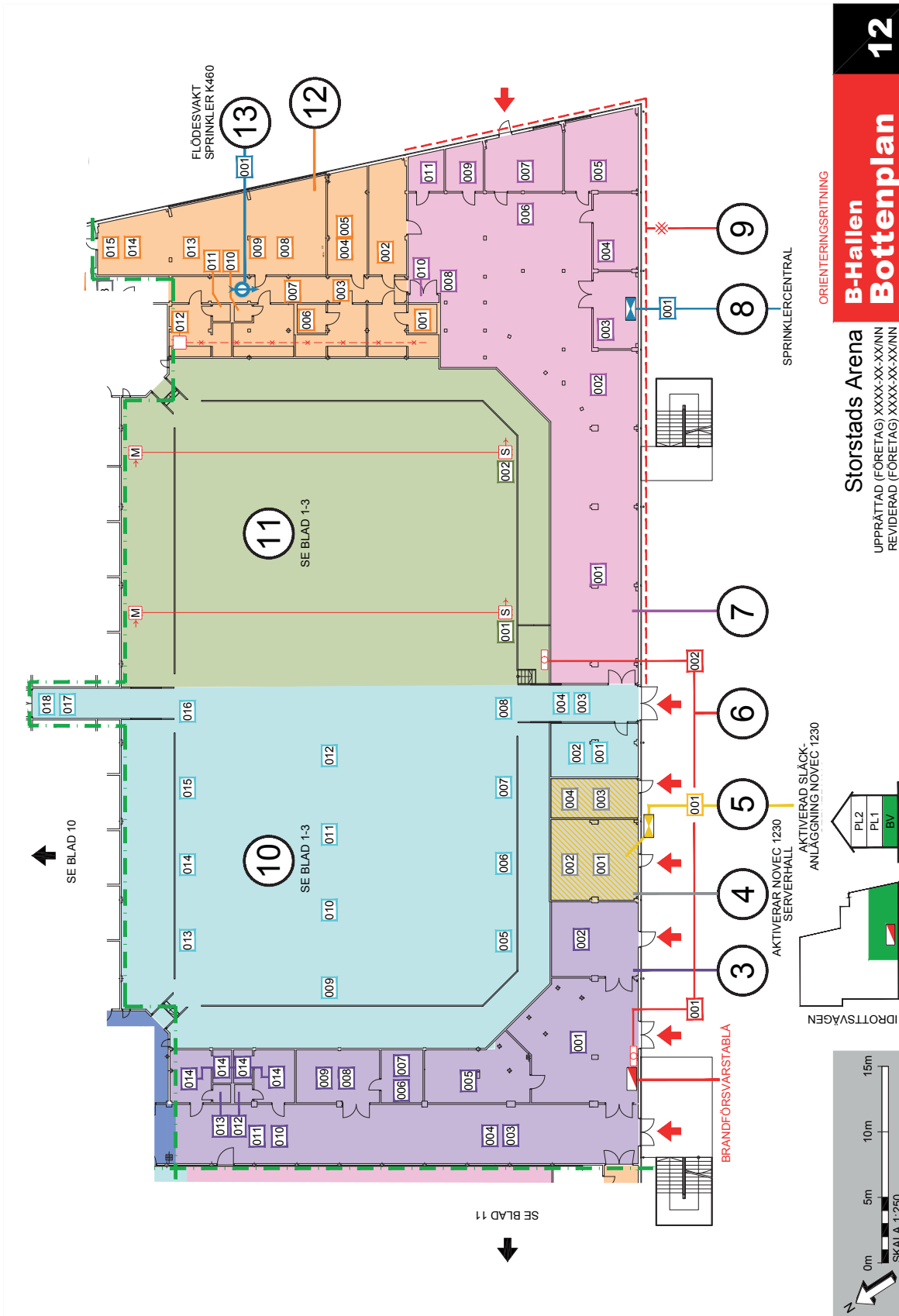
## Exempleritning kombinerad OR/Insatsplan



Exempleritning på kombinerad OR/Insatsplan

# Bilaga A Exempelritningar (Informativ)

## A1 OR Brandlarm



**ORIENTERINGSRITNING**

**Storstads Arena**

**B-Hallen**

**Bottenplan**

**12**

UPPRÄTTAD (FÖRETAG) XXXX-XX-XX/NN  
REVIDERAD (FÖRETAG) XXXX-XX-XX/NN

## A2 SR Brandlarm

